

## INFORME DIARIO DE MONITOREO DE MEDIOS\*

\*Vigilancia basada en eventos de interés epidemiológico mediante el monitoreo de medios abiertos de comunicación locales y nacionales.

### Reporte de eventos:

Amenaza	Tema	Medio	Fecha	Resumen	Liga	Prioridad
Biológico	Casos Covid-19	El sol de Cuernavaca	12 enero 2021	La Secretaría de Salud dio a conocer que los casos de Coronavirus Covid-19, han aumentado en la entidad, registrando hasta este día 106 nuevos casos entre hombres y mujeres. Así como tres defunciones.	<a href="https://www.elsoldecuernavaca.com.mx/local/se-registran-106-casos-nuevos-de-covid-19-en-morelos-7718769.html">https://www.elsoldecuernavaca.com.mx/local/se-registran-106-casos-nuevos-de-covid-19-en-morelos-7718769.html</a>	Bajo
Biológico	Llamado a suspender Carnavales	El sol de Cuernavaca	11 enero 2021	El secretario de Salud de Morelos, Marco Antonio Cantú Cuevas, hizo un llamado a las autoridades de los municipios en que se realizan carnavales en las semanas previas a la cuaresma a colaborar con el gobierno estatal en la toma de decisiones que contribuyan a garantizar la salud de los ciudadanos en eventos que generen aglomeraciones.	<a href="https://www.elsoldecuernavaca.com.mx/local/llama-salud-a-suspender-carnavales-7718381.html">https://www.elsoldecuernavaca.com.mx/local/llama-salud-a-suspender-carnavales-7718381.html</a>	Bajo
Biológico	Infecciones Covid-19	Diario de Morelos	12 enero 2021	Alejandro Macías, infectólogo y excomisionado contra la influenza en el país, señaló que la mitad de la población de México se infectará en las siguientes semanas, debido a la alta propagación de la variante Ómicron de COVID19.	<a href="https://www.diariodemorelos.com/noticias/experto-la-mitad-el-pais-se-infectara-con-micron-en-las-siguientes-semanas">https://www.diariodemorelos.com/noticias/experto-la-mitad-el-pais-se-infectara-con-micron-en-las-siguientes-semanas</a>	Bajo
Biológico	Variante Covid-19	Diario de Morelos	12 enero 2021	La variante Ómicron es altamente contagiosa, pero los síntomas que provoca son leves, no obstante, se deben poner en práctica todas las medidas preventivas, aseguró Hugo López-Gatell, subsecretario de Salud.	<a href="https://www.diariodemorelos.com/noticias/viene-m-s-contagiosa-la-variante-micron">https://www.diariodemorelos.com/noticias/viene-m-s-contagiosa-la-variante-micron</a>	Bajo
Biológico	Llamado a suspender Carnavales	Diario de Morelos	11 enero 2021	Ayuntamientos deberán evaluar los incrementos de contagios para decidir si se realizan carnavales en sus municipios, en coordinación con la Secretaría de Salud para prevenir exponer a la población por la movilidad que esto representa, señaló el secretario de salud, Marco Antonio Cantú Cuevas.	<a href="https://www.diariodemorelos.com/noticias/se-r-decisi-n-de-comunas-si-realizan-carnavales-cant">https://www.diariodemorelos.com/noticias/se-r-decisi-n-de-comunas-si-realizan-carnavales-cant</a>	Bajo
Incendios	Prevención de incendios	Diario de Morelos	12 enero 2021	Al respecto, hicieron un llamado a la ciudadanía para evitar la quema de pastos para limpiar terrenos y que la quema de cañaverales sea supervisada por expertos cuando se encuentran cerca de zonas urbanas.	<a href="https://www.diariodemorelos.com/noticias/aumentan-incendios-en-yauatepec">https://www.diariodemorelos.com/noticias/aumentan-incendios-en-yauatepec</a>	Bajo
Biológico	Prevención de casos Covid-19	Diario de Morelos	11 enero 2021	Ante el incremento de casos positivos de covid-19, que mantienen al estado de Morelos a un paso del semáforo amarillo, la Secretaría de Salud redoblará las acciones de vacunación, pruebas rápidas y el uso del cubrebocas para frenar los contagios, aseguró Marco Antonio Cantú Cuevas, titular de esa dependencia, quien realizó una supervisión en el macromódulo de vacunación ubicado en la Unidad Deportiva "José María Morelos y Pavón" de esta ciudad.	<a href="https://launion.com.mx/morelos/cuautla/noticias/197632-redoblaron-acciones-por-aumento-de-contagios-de-covid-19.html">https://launion.com.mx/morelos/cuautla/noticias/197632-redoblaron-acciones-por-aumento-de-contagios-de-covid-19.html</a>	Bajo



<http://ssm.gob.mx>



Servicios de Salud Morelos



@MorelosSalud

Callejón Borda N°3 Col. Centro C.P. 62000  
Teléfono (777) 312 62 31 / 314 33 36 ext. 222

**Calle Gómez Azcárate No. 205, Col. Lomas de la Selva  
C.P. 62270, Cuernavaca, Morelos. Tel.: 777 102 25 56**

## INFORME DE RIESGOS METEOROLOGICOS

**Fuente:** Servicio Meteorológico Nacional de México, CONAGUA.

### EVENTO DE “NORTE” MUY FUERTE EN EL ISTMO Y GOLFO DE TEHUANTEPEC Y FUERTE EN EL CENTRO Y SUR DEL LITORAL DEL GOLFO DE MÉXICO

Para hoy, el **frente núm. 21** se extenderá con características de estacionario sobre el norte de la Península de Yucatán y en interacción con un **canal de baja presión** sobre el occidente y sur del Golfo de México, ocasionarán chubascos en el sureste de México y Península de Yucatán. La **masa de aire frío** asociada al frente empezará a modificar sus características térmicas, favoreciendo un ascenso gradual de las temperaturas vespertinas en gran parte de la República Mexicana; no obstante, se mantendrá ambiente frío a muy frío durante la mañana y noche sobre entidades de la Mesa del Norte y la Mesa Central, con heladas matutinas en sus partes altas, así como bancos de niebla en zonas del centro, oriente, sur y sureste del territorio nacional, además de evento de “Norte” muy fuerte en el Istmo y Golfo de Tehuantepec y fuerte en el litoral del Golfo de México, disminuyendo en el transcurso del día. Finalmente, un **sistema anticiclónico en niveles medios de la atmósfera** se ubicará sobre el occidente de México, manteniendo ambiente estable con cielo despejado y escaso potencial de lluvia sobre la mayor parte del territorio nacional.

**Heladas:** Baja California, Sonora, Chihuahua, Coahuila, Nuevo León, San Luis Potosí, Zacatecas, Durango, Aguascalientes, Jalisco, Michoacán, Guanajuato, Querétaro, Hidalgo, Tlaxcala, **Morelos**, Puebla, Estado de México, Ciudad de México, Tamaulipas, Veracruz, Oaxaca y Chiapas.

#### Pronostico de Temperaturas Máximas:

**Temperaturas máximas de 30 a 35°C:** Baja California Sur, Sonora, Chihuahua, San Luis Potosí, Guanajuato, **Morelos**, Tamaulipas, Veracruz, Tabasco, Campeche, Yucatán y Quintana Roo.

#### Pronostico de Temperaturas Mínimas:

**Temperaturas mínimas de 0 a 5°C:** zonas montañosas de Baja California, Sinaloa, Tamaulipas, San Luis Potosí, Aguascalientes, Jalisco, Michoacán, Guanajuato, Querétaro, Hidalgo, Tlaxcala, Puebla, **Morelos**, Ciudad de México, Guerrero y Chiapas.

#### Pronostico en región Mesa Central:

Cielo medio nublado con lluvias aisladas en Puebla. **Ambiente frío con posibles heladas al amanecer en zonas serranas de** Guanajuato, Querétaro, Hidalgo, Tlaxcala, Puebla y **Morelos**, así como ambiente vespertino templado a cálido en la región y caluroso en Puebla. Viento variable de 10 a 20 km/h en la región, con rachas de 40 km/h en Puebla.



<http://ssm.gob.mx>



Servicios de Salud Morelos



@MorelosSalud

Callejón Borda N°3 Col. Centro C.P. 62000  
Teléfono (777) 312 62 31 / 314 33 36 ext. 222

**Calle Gómez Azcárate No. 205, Col. Lomas de la Selva  
C.P. 62270, Cuernavaca, Morelos. Tel.: 777 102 25 56**

## INFORME DE MONITOREO VOLCÁNICO Y SISMOLÓGICO

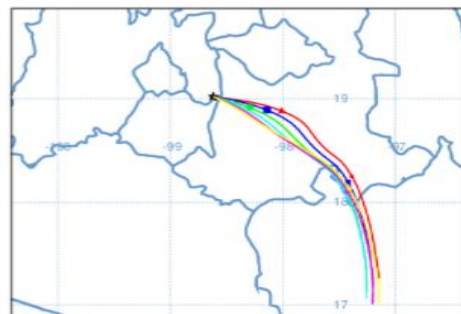
**Fuente:** Servicio Sismológico Nacional, UNAM. / Centro nacional de Prevención de Desastres (CENAPRED)-SEGOB, SENEAM-SCT y NOAA.

En las últimas 24 horas, mediante los sistemas de monitoreo del **volcán Popocatepetl**, se identificaron **ocho exhalaciones de baja intensidad, acompañadas de gases volcánicos y bajas cantidades de ceniza**. Durante la mañana y **al momento de este reporte se observa una ligera emisión de vapor de agua y gases volcánicos con dirección Norte-Noreste**.

NIVEL DE ALERTA	SEMAFORO	AMARILLO-FASE 2	RECOMENDACIONES PARA LA FASE AMARILLO FASE 2
	<b>Incremento de actividad:</b> <ul style="list-style-type: none"> <li>Pluma de vapor de agua y gas</li> <li>Ligera caída de ceniza en áreas cercanas</li> <li>Caída de fragmentos incandescentes</li> <li>Crecimiento y destrucción de domos de lava</li> <li>Posibilidad de flujos piroclásticos por explosiones</li> <li>Flujos de lodo o escombros de corto alcance</li> </ul>		<ol style="list-style-type: none"> <li>Continuar con el radio de seguridad de 12 km, por lo que la permanencia en esa área no está permitida.</li> <li>Controlar el tránsito entre Santiago Xalitzintla y San Pedro Nexapa, vía Paso de Cortés.</li> <li>A las autoridades de Protección Civil, mantener sus procedimientos preventivos, de acuerdo con sus planes operativos.</li> <li>A la población se le recomienda elevar la atención a los avisos de las autoridades de su localidad y se exhorta a no acercarse al volcán, y mucho menos al cráter.</li> <li>Mantenerse fuera de cañadas ante posibles flujos de lodo, principalmente en temporada de lluvias.</li> </ol>

### PRONOSTICO DE CAIDA DE CENIZA

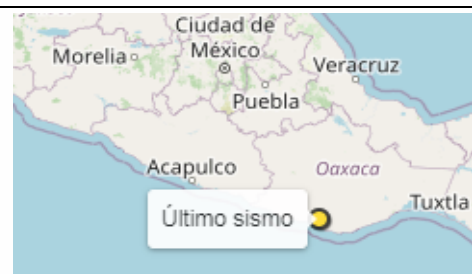
En caso de una exhalación de ceniza volcánica, **el pronóstico de trayectoria hacia el este-sureste**, (simulando exhalación cada hora en las próximas 6 horas) a su paso por la zona oeste, centro, sur y sur-sureste del estado de Puebla, para las **primeras 12 horas de pronóstico** (14:00 a las 02:00 hora local). Posteriormente **para las últimas 12 horas de pronóstico**, (02:00 a las 14:00 hora local del día siguiente), las trayectorias continuarán sobre la zona sur-sureste del estado de Puebla; zona nor-noroeste y centro-oeste del estado de Oaxaca.



### SISMOS

Se registró sismo de magnitud de **3.4 grados** Richter, a las 04:56:14 hrs con localización del epicentro a 16 km al noreste de Puerto Escondido, Oaxaca.

**NO PERCIBIDO EN EL ESTADO DE MORELOS.**



### REPORTE DE DAÑOS A LA POBLACION

#### PROTECCIÓN CIVIL

Sin reporte de daños a la población ni a la infraestructura en salud.



<http://ssm.gob.mx>



Servicios de Salud Morelos



@MorelosSalud

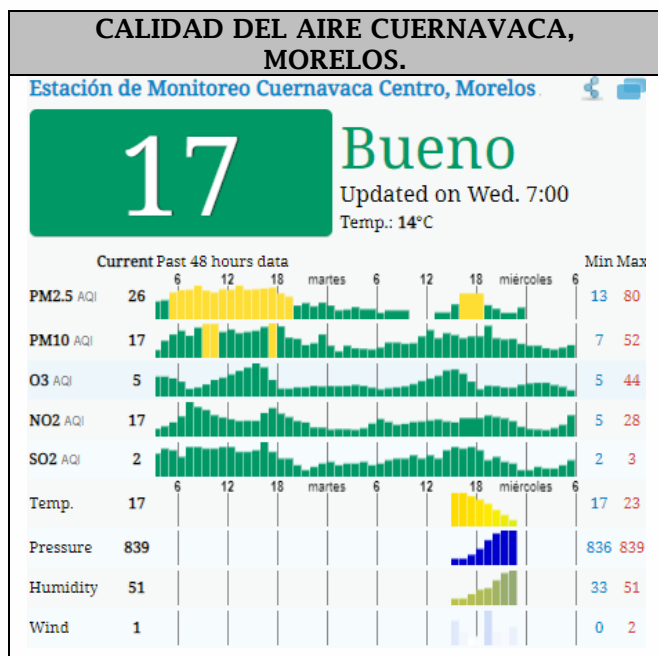
Callejón Borda N°3 Col. Centro C.P. 62000  
Teléfono (777) 312 62 31 / 314 33 36 ext. 222

**Calle Gómez Azcárate No. 205, Col. Lomas de la Selva  
C.P. 62270, Cuernavaca, Morelos. Tel.: 777 102 25 56**

## INFORME DE TEMPERATURAS Y CALIDAD DEL AIRE

Fuente: Comisión Estatal de Agua (CEAGUA)

ICA	CALIDAD DEL AIRE	RECOMENDACIONES A LA POBLACIÓN
0-50	Buena	No se anticipan impactos a la salud cuando la calidad del aire se encuentra en este intervalo.
51-100	Moderada	Las personas extraordinariamente sensitivas deben considerar limitación de los esfuerzos físicos excesivos y prolongados al aire.
101-150	Dañina a la salud de los grupos sensitivos	Los niños adultos activos, y personas con enfermedades respiratorias tales como el asma, deben evitar los esfuerzos físicos excesivos y prolongados al aire.
151-200	Dañina a la salud	Los niños adultos activos, y personas con enfermedades respiratorias tales como el asma, deben evitar los esfuerzos físicos excesivos y prolongados al aire libre; las demás personas, especialmente los niños, deben limitar los esfuerzos excesivos y prolongados al aire libre.
201-300	Muy dañina a la salud	Los niños adultos activos, y personas con enfermedades respiratorias tales como el asma, deben evitar todos los esfuerzos excesivos al aire libre; las demás personas, especialmente los niños, deben limitar los esfuerzos físicos excesivos al aire libre.
300+	Arriesgado	



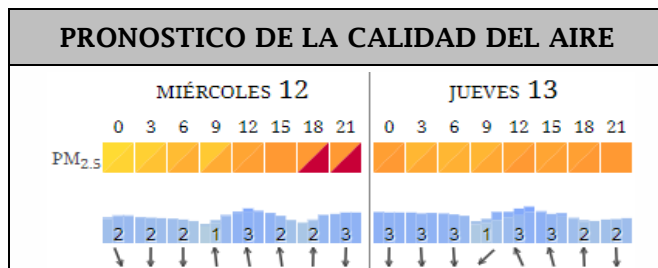
### PRONOSTICO DE TEMPERATURAS POR MUNICIPIO

Municipio	Min.	Max.	Municipio	Min.	Max.
Amacuzac	10°	34°	Tepalcingo	12°	32°
Cuautla	12°	27°	Ayala	12°	31°
Jiutepec	10°	27°	Huitzilac	02°	19°
Temixco	13°	31°	Tepoztlán	09°	27°
Tlaltizapán	12°	31°	Zacualpan	11°	25°
Axochiapan	13°	32°	Tlalquitenango	12°	35°
Cuernavaca	09°	26°	Puente de Ixtla	11°	33°
Jojutla	12°	35°			

Elaboró: Enrique Hernández Hidrometeorólogo

### TEMPERATURAS MAXIMAS Y MINIMAS, ÚLTIMAS 24 HRS

Mínimas	Máximas
Huitzilac 02° 19°	Tlalquitenango 12° 35°
Tetela del Volcán 08° 19°	Jojutla 12° 35°
Totolapan 12° 22°	Axochiapan 13° 32°
Ocuituco 10° 22°	Zacatepec 32° 15°



<http://ssm.gob.mx>



Servicios de Salud Morelos



@MorelosSalud

Callejón Borda N°3 Col. Centro C.P. 62000  
 Teléfono (777) 312 62 31 / 314 33 36 ext. 222

Calle Gómez Azcárate No. 205, Col. Lomas de la Selva  
 C.P. 62270, Cuernavaca, Morelos. Tel.: 777 102 25 56





**MORELOS**  
2018 - 2024

**SERVICIOS  
DE SALUD**

**Fecha:** 12 enero del 2022  
**Semana Epidemiológica:** 02  
**Área:** Coordinación de Vigilancia Epidemiológica, **UIES.**

## INFORME DE MONITOREO EPIDEMIOLÓGICO

**Fuente:** Jurisdicciones Sanitarias del estado de Morelos.

### **JURISDICCION SANITARIA I:**

- SIN EVENTOS EXTRAORDINARIOS.

### **JURISDICCION SANITARIA II:**

- SIN EVENTOS EXTRAORDINARIOS.

### **JURISDICCION SANITARIA III:**

- SIN EVENTOS EXTRAORDINARIOS.



<http://ssm.gob.mx>



Servicios de Salud Morelos



@MorelosSalud

Callejón Borda N°3 Col. Centro C.P. 62000  
Teléfono (777) 312 62 31 / 314 33 36 ext. 222

**Calle Gómez Azcárate No. 205, Col. Lomas de la Selva  
C.P. 62270, Cuernavaca, Morelos. Tel.: 777 102 25 56**